

JIHOMORAVSKÝ KRAJ

ZASTUPITELSTVO KRAJE

Žerotínovo nám. 3/5, 601 82 Brno

Č. j.: JMK 134899/2011
Sp. zn.: S-JMK 134899/2011
Vyřizuje: Ing. arch. Jana Děrdová,
Ing. Jana Svobodová
Telefon: 541 651 386, 541 651 330
Počet listů: 3
Počet příloh/listů: 0/0
Datum: 23.09.2011

Veřejná vyhláška

OZNÁMENÍ O VYDÁNÍ ZÁSAD ÚZEMNÍHO ROZVOJE JIHOMORAVSKÉHO KRAJE

Zastupitelstvo Jihomoravského kraje podle § 7 odst. 2 písm. a) zákona č. 183/2006 Sb., o územním plánování a stavebním řádu, ve znění pozdějších předpisů (dále také „stavební zákon“), podle § 20 odst. 2 stavebního zákona a podle § 173 zákona č. 500/2004 Sb., správní řád, ve znění pozdějších předpisů (dále také „správní řád“)

oznamuje

vydání Zásad územního rozvoje Jihomoravského kraje formou opatření obecné povahy

Zásady územního rozvoje Jihomoravského kraje vydalo Zastupitelstvo Jihomoravského kraje na svém 25. zasedání dne 22.09.2011 usnesením č. 1552/11/Z 25 podle § 7 odst. 2 písm. a) stavebního zákona a podle § 36 odst. 4 stavebního zákona, v souladu s § 171 až 174 správního řádu.

Vzhledem k rozsahu opatření obecné povahy Zásady územního rozvoje Jihomoravského kraje (dále také „ZÚR JMK“) není možné je zveřejnit na úřední desce v úplném znění. Podle § 20 odst. 2 stavebního zákona se uvádí tyto údaje:

ZÚR JMK jsou územně plánovací dokumentací kraje a podle § 36 odst. 4 stavebního zákona jsou zpracovány pro celé území Jihomoravského kraje.

ZÚR JMK v nadmístních souvislostech území kraje zpřesňují a rozvíjejí cíle a úkoly územního plánování v souladu s politikou územního rozvoje, určují strategii pro jejich naplňování a koordinují územně plánovací činnost obcí. Stanovují základní požadavky na účelné a hospodárné uspořádání území kraje, vymezují plochy a koridory nadmístního významu a stanovují požadavky na jejich využití, vymezují plochy a koridory pro veřejně prospěšné stavby, veřejně prospěšná opatření a stanovují kritéria pro rozhodování o změnách využití území. ZÚR JMK dále vymezují plochy a koridory s cílem prověřit možnosti budoucího využití (územní rezervy); dosavadní využití těchto ploch nesmí být měněno způsobem, který by znemožnil nebo podstatně ztížil prověřované budoucí využití. ZÚR JMK ve vybraných plochách ukládají prověření změn jejich využití územní studií.

Zásady územního rozvoje jsou závazné pro pořizování a vydávání územních plánů, regulačních plánů a pro rozhodování území.

Do úplného znění Zásad územního rozvoje Jihomoravského kraje lze nahlédnout po dobu vyvěšení této vyhlášky:

- o na webových stránkách Jihomoravského kraje www.kr-jihomoravsky.cz, v sekci Krajský úřad / Dokumenty odborů krajského úřadu / OÚPSŘ Odbor územního plánování a stavebního řádu / Zásady územního rozvoje Jihomoravského kraje, v elektronické podobě na adrese:



<http://www.kr-jihomoravsky.cz/Default.aspx?PublID=171853&TypID=2>

- o na odboru územního plánování a stavebního řádu, Krajského úřadu Jihomoravského kraje, Žerotínovo nám. 3/5, 601 82 Brno, v listinné podobě v kanceláři č. 226 a č. 223 (2. patro), v pracovní době, která je stanovena takto:

pondělí a středa: 8:00 – 17:00, úterý a čtvrtek: 8:00 – 15:00, pátek 8:00 – 14:00

Tato veřejná vyhláška bude podle § 173 odst. 1 správního řádu vyvěšena na úřední desce Krajského úřadu Jihomoravského kraje a na úředních deskách všech obcí Jihomoravského kraje. Opatření obecné povahy nabývá účinnosti patnáctým dnem po dni vyvěšení veřejné vyhlášky. Podle § 20 odst. 1 stavebního zákona se za den vyvěšení považuje den, ve kterém byla tato veřejná vyhláška vyvěšena nejpozději. Proti opatření obecné povahy nelze podat opravný prostředek.

JUDr. Michal Hašek
hejtman Jihomoravského kraje



Na úřední desce Obecního úřadu / Úřadu městyse / Městského úřadu / Magistrátu města *

STVOLOVÁ


byla tato vyhláška vyvěšena po dobu **nejméně 15 dnů**

Vyvěšeno dne: 6.10.2011

Sejmuto dne:

a současně byla zveřejněna i způsobem umožňujícím dálkový přístup, což tímto níže uvedený pracovník potvrzuje:

v e Stvolové dne 6.10.2011



Jméno a podpis pracovníka odpovědného za vyvěšení, úřední razítko
Oldřiška Kořístková, starostka

*1 *nehodící se škrtněte*

Po sejmutí vyhlášky z úřední desky ji potvrzenou zašlete zpět na adresu:

Krajský úřad Jihomoravského kraje, odbor územního plánování a stavebního řádu, Žerotínovo náměstí 3/5, 601 82 Brno.